
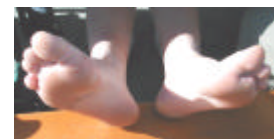


## E5 – Oberstdorf – Meran 14. bis 20.7.2007

Ab Oberstdorf gings in die Alpen,  
der Himmel strahlt in hellem Blau.  
Zu unsrer großen Überraschung –  
statt altem Führer – nette Frau !  
Doch vor uns lief zu jeder Stund,  
der kleine Speick, der Hüttenhund.



Die erste Hütte schnell erreicht,  
die Zweite, ohne Rucksack leicht;  
der Weg nach Zams, das war ein Schlauch -  
das meint sogar der Peter auch,  
und droben auf der Larcher Alm  
stieg aus den Socken hoch der Qualm.  
Auch Eva's Füßen war es klar,  
daß nichts mehr so wie früher war!  
Verschönt mit Pflastern und Compeed,  
macht sie sich für den Abstieg fit.



Ob Pitztal, Ötztal, Similaun,  
es gab für uns so viel zu schau'n;  
war mancher Weg auch eine Qual –  
gelohnt hat es sich allemal!  
So vieles gäb's noch zu berichten,  
doch nun hör ich wohl auf zu dichten,  
denn schnell verging die schöne Zeit  
und plötzlich ist es auch soweit –  
sich bei Christine zu bedanken:



Für beste Führung – gute Tour,  
es hapert mit den Gipfeln nur!

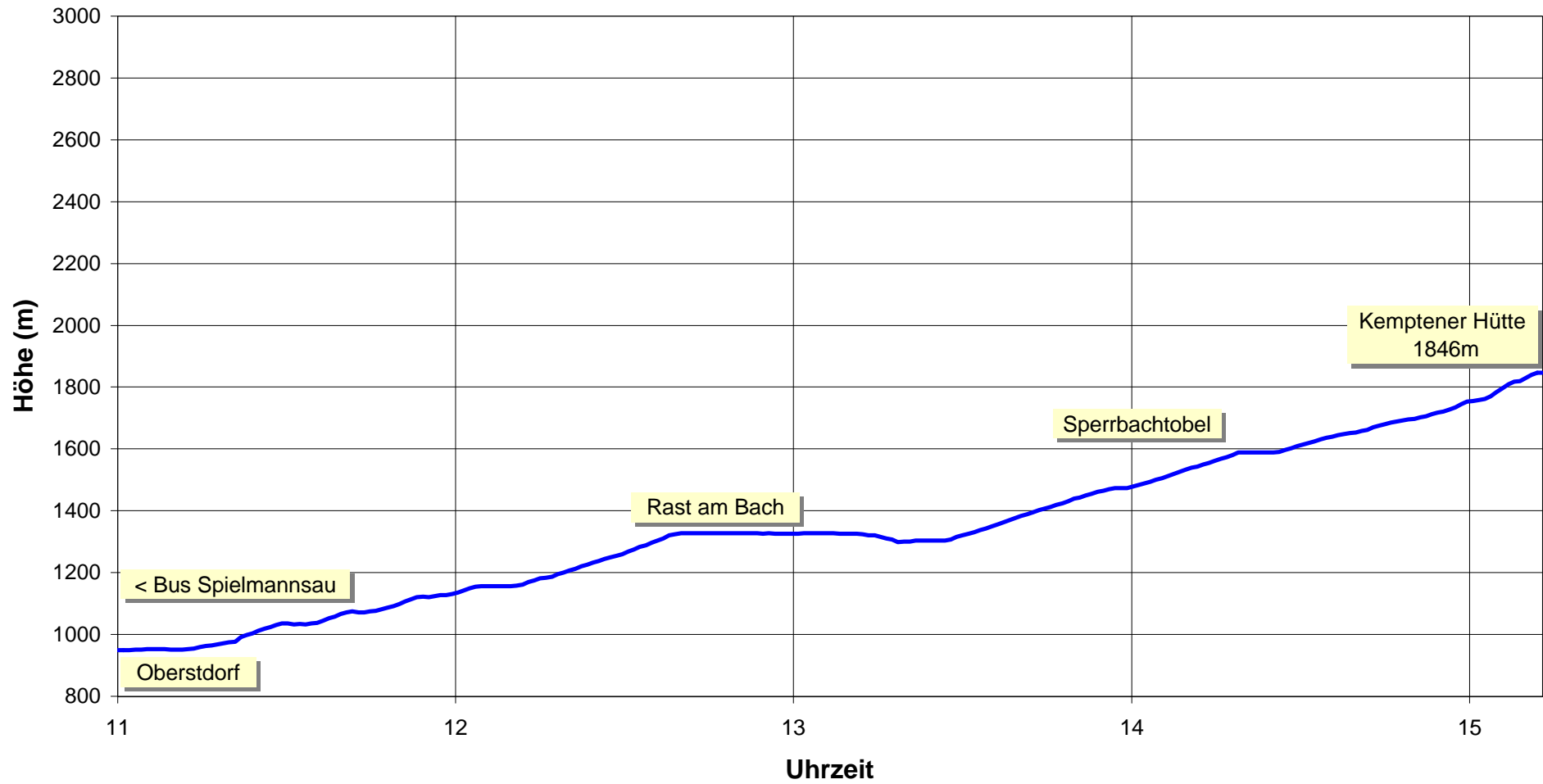


Wir alle haben die Tour genossen,  
und nun gehört sie noch begossen!

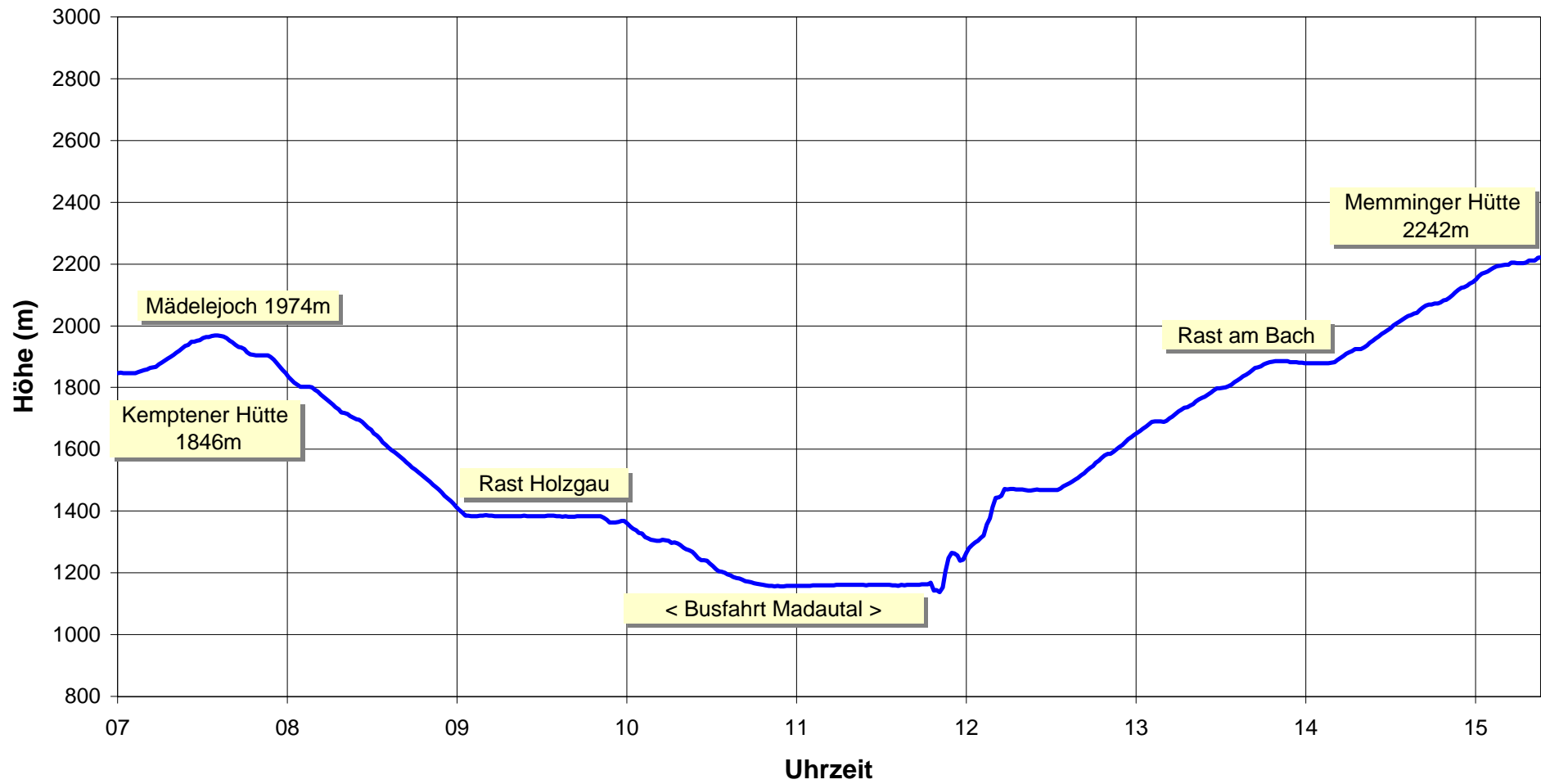


Prost, Prost, Prost!

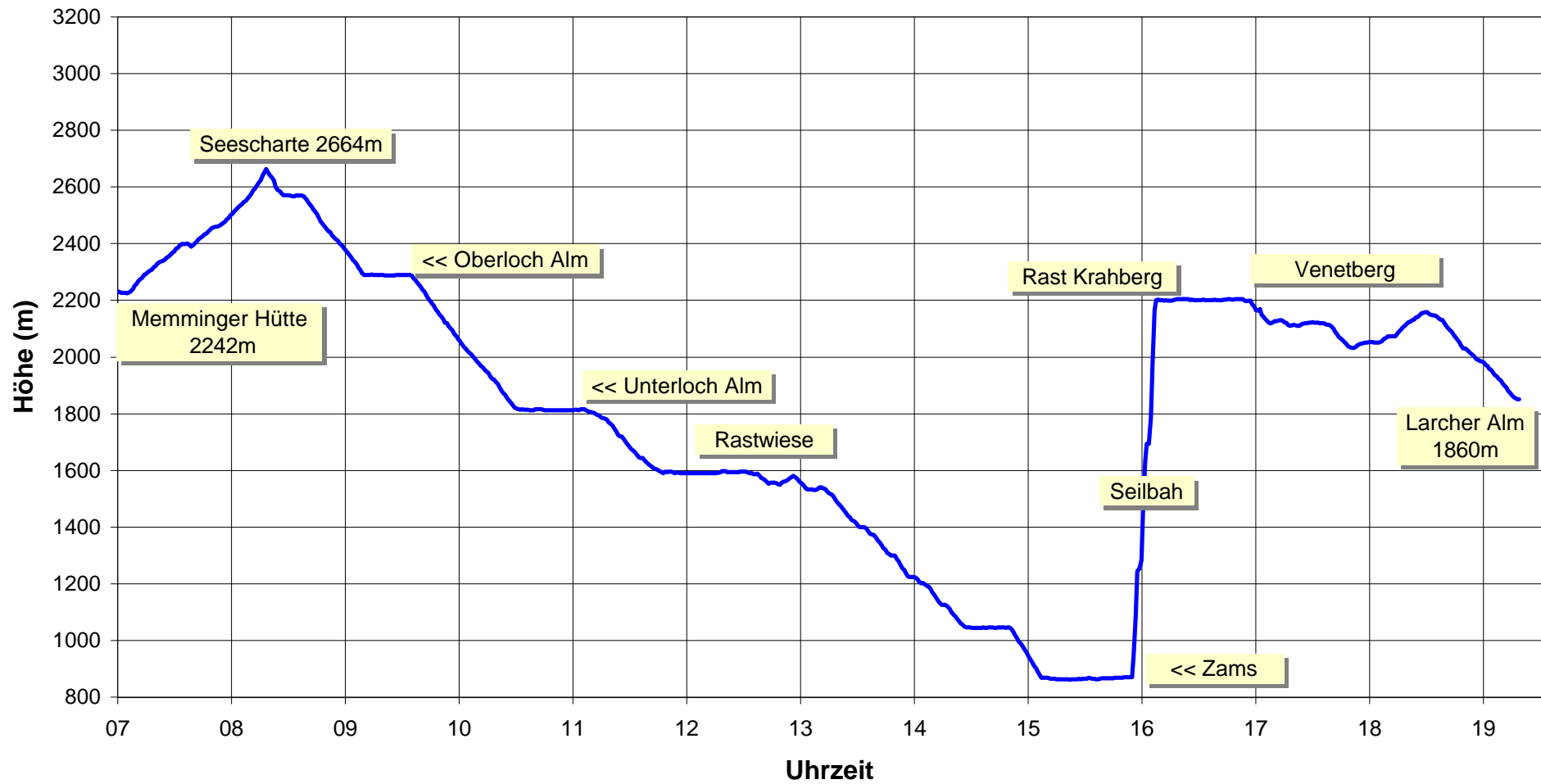
**Alpenüberquerung E5 Oberstdorf - Meran 1.Tag 14.07.07**  
Oberstdorf - Bus Spielmannsau - Kemptener Hütte  
Aufstieg 843 HM, Abstieg 39 HM, Gehstrecke 8 km



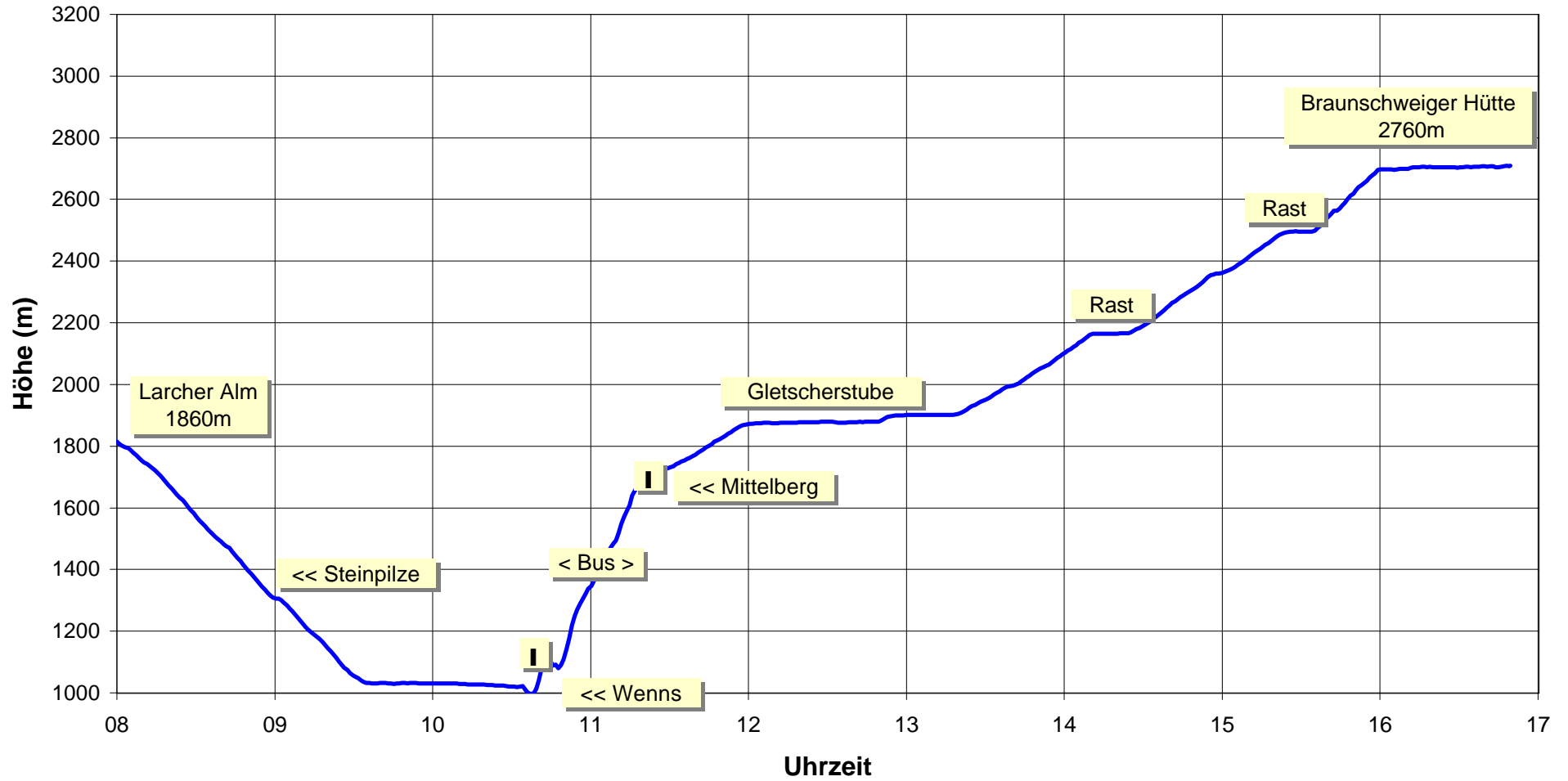
**Alpenüberquerung E5 Oberstdorf - Meran 2.Tag 15.07.07**  
**Kemptener Hütte - Mädelejoch - Holzgau - Madautal - Memminger Hütte**  
**Aufstieg 936 HM, Abstieg 675 HM, Gehstrecke 14 km**



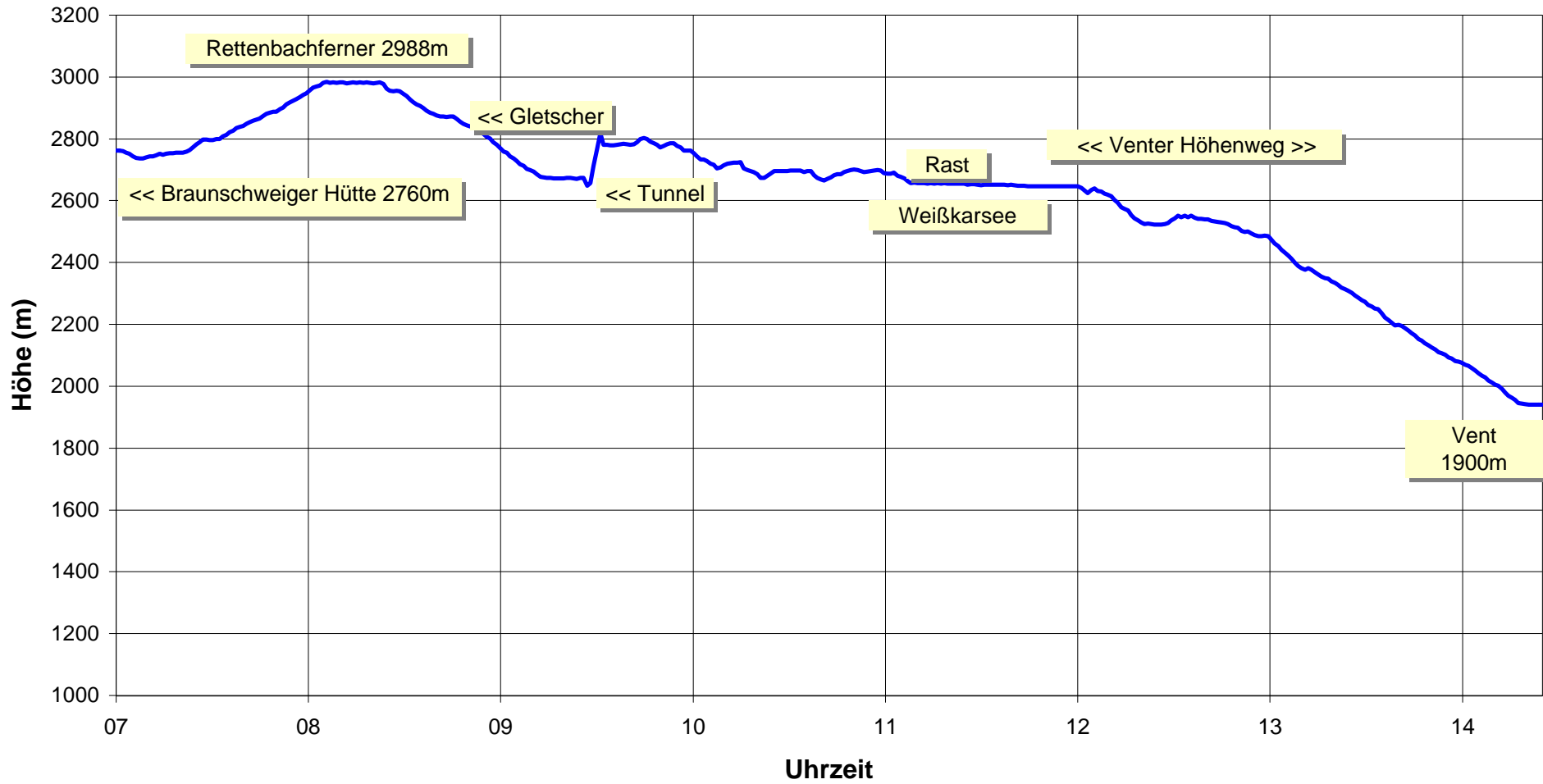
**Alpenüberquerung E5 Oberstdorf - Meran 3.Tag 16.07.07**  
**Memminger Hütte - Seescharte - Zams - Krahberg - Larcher Alm**  
**Aufstieg 515 HM, Abstieg 2296 HM, Gehstrecke 29 km**



**Alpenüberquerung E5 Oberstdorf - Meran 4.Tag 17.07.07**  
**Larcher Alm - Wennis - Bus Pitztal (Mittelberg) - Braunschweiger Hütte**  
**Aufstieg 990 HM, Abstieg 853 HM, Gehstrecke 14 km**



**Alpenüberquerung E5 Oberstdorf - Meran 5.Tag 18.07.07**  
**Braunschweiger Hütte - Vent**  
**Aufstieg 600 HM, Abstieg 1420 HM, Gehstrecke 18 km**



**Alpenüberquerung E5 Oberstdorf - Meran 6.Tag 19.07.07**  
**Vent - Similaunhütte - Vernagt - (Meran)**  
**Aufstieg 1140 HM, Abstieg 1320 HM, Gehstrecke 23 km**

